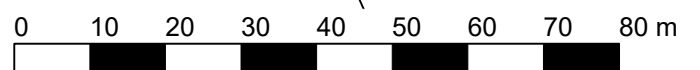




Datengrundlage: Amtliches Liegenschaftskatasterinformationssystem (ALKIS) der Hessischen Verwaltung für Bodenmanagement und Geoinformation.



Zeichenerklärung

Katasteramtliche Darstellung

- Flurgrenze
- Flur 8 Flurnummer
- 32 Flurstücksnummer
- vorhandene Grundstücks- und Wegeparzellen mit Grenzsteinen

Legende

Darstellung Typ.-Nr Biotop- / Nutzungstyp

Nadelwald

- 01.299 Sonstige Nadelwälder

Gebüsche, Hecken, Gehölzsäume

- 02.200 Gebüsche, Hecken, Säume heimischer Arten auf frischen Standorten

Einzelbaum

- 04.110 Einzelbaum, einheimisch, standortgerecht, Laubbaum
- 04.120 Einzelbaum, nicht einheimisch, nicht standortgerecht, Exot

Baumgruppe / Baumreihen

- 04.220 Baumgruppe / Baumreihe nicht einheimisch, nicht standortgerecht, Exoten

Gräben

- 05.243 Arten- / strukturarme Gräben

Stillgewässer

- 05.334 Sonstige ausdauernde Kleingewässer

Grünland (wechsel-) feuchter bis nasser Standorte

- 06.117 Intensiv genutzte Feuchtwiesen und -weiden, an Kennarten verarmtes Feuchtgrünland

Frischwiesen

- 06.380 Wiesenbrachen und ruderales Wiesen, mehrere Schnitte müssen unterblieben sein

Magerrasen

- 06.480 Sonstige Magerrasen

Ruderaffuren und krautige Säume

- 09.160 Straßenränder mit Entwässerungsmulde, Mittelstreifen, intensiv gepflegt

Vegetationsarme und kahle Flächen

- 10.430 Abfallsammelstelle, teilweise versiegelt

Versiegelte und teilversiegelte Flächen (inkl. Wege)

- 10.510 Asphalt
- 10.530 Schotter-, Kies- u. Sandflächen, -wege, -plätze oder andere wasserdurchlässige Flächenbefestigung
- 10.620 Bewachsene unbefestigte Waldwege


Äcker

- 11.191 11.191 Acker, intensiv genutzt

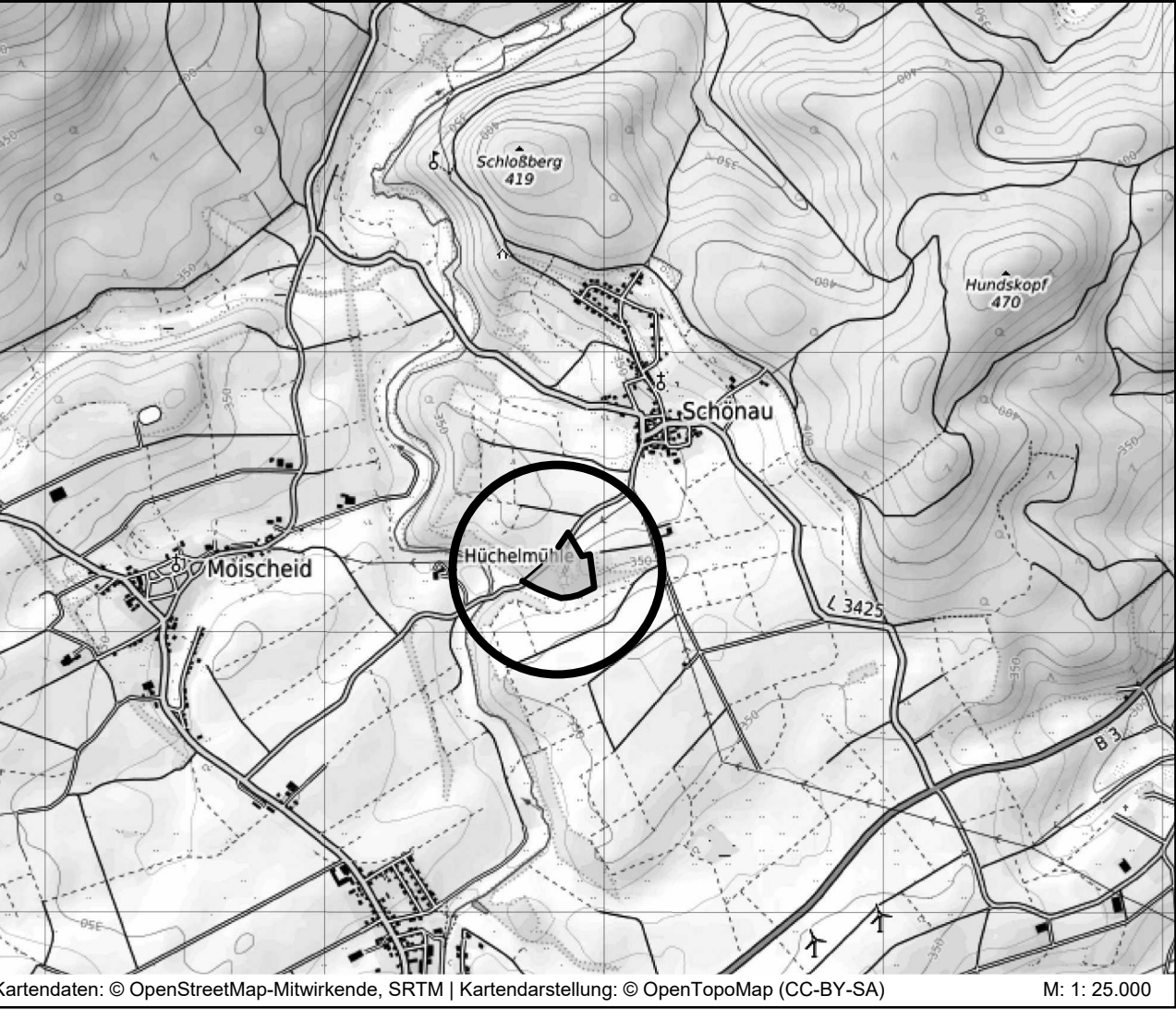
Sonstige Darstellungen

- Grenze des räumlichen Geltungsbereiches

Einteilung der Biotop- und Nutzungstypen gemäß der Verordnung über die Durchführung von Kompensationsmaßnahmen, das Führen von Ökokonten, deren Handelbarkeit und die Festsetzung von Ersatzzahlungen. (Kompensationsverordnung - KV) vom 26. Oktober 2018



Gemeinde Gilserberg, Ortsteil Schönau
 Änderung des Flächennutzungsplanes im Bereich
 "Abfallbehandlungsanlage" (Grünsammelstelle)



PLANUNGSBÜRO FISCHER
 Raumplanung | Stadtplanung | Umweltplanung
 Im Nordpark 1 - 35435 Wettenberg | t. +49 641 98441-22 | f. +49 641 98441-155 | info@fischer-plan.de | www.fischer-plan.de

Anlage 1

Bestandskarte zum Umweltbericht

Stand: 09.12.2021

Projektleitung: Wagner
 CAD: Beil
 Maßstab: 1 : 1.000
 Projektnummer: 21-2629