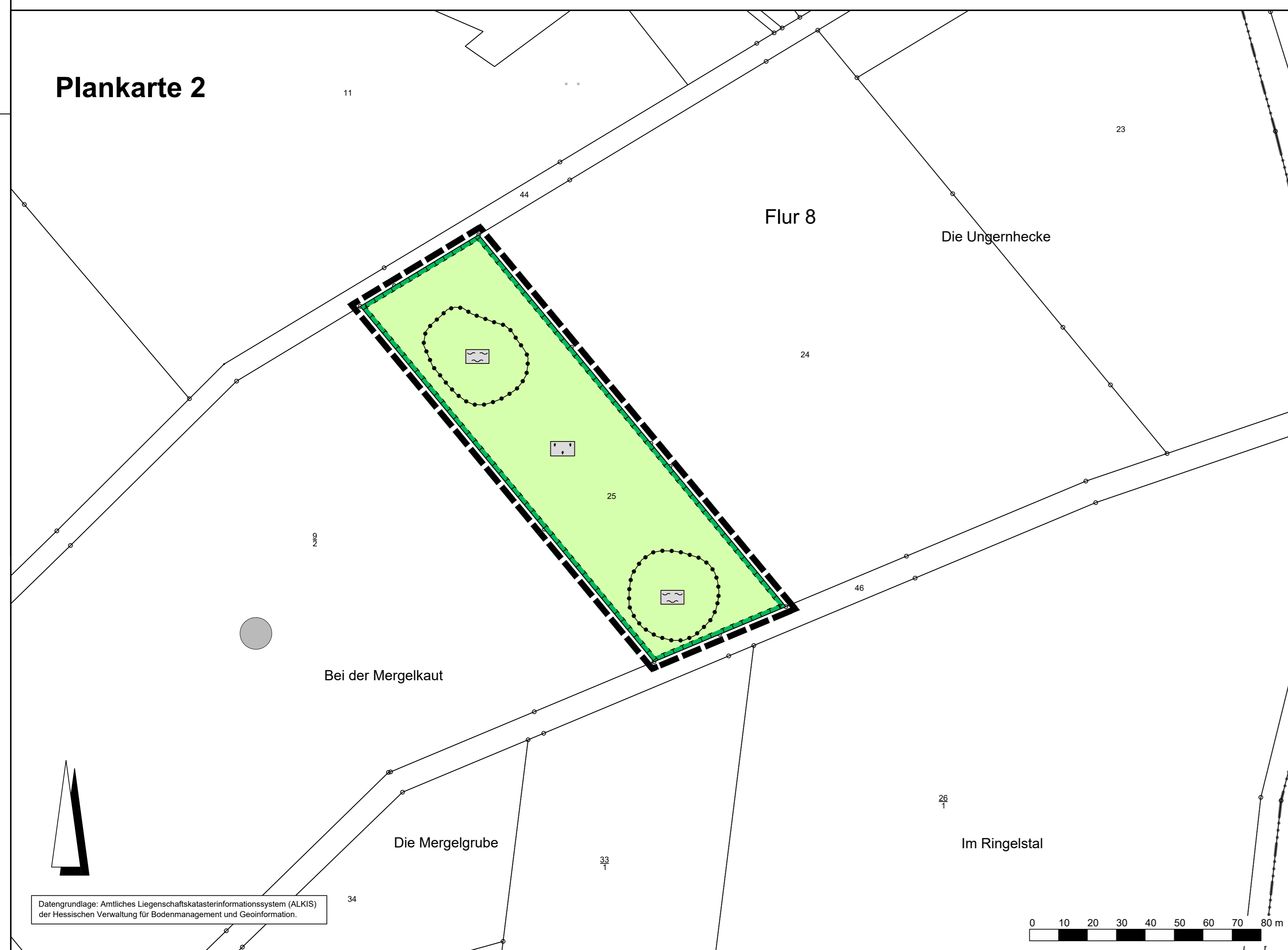


Gemeinde Gilserberg, Ortsteil Sebbeterode

Bebauungsplan "Die Lehmäcker"



Rechtsgrundlagen

Baugesetzbuch (BauGB) i.d.F. der Bekanntmachung vom 03.11.2017 (BGBl. I S. 3634), zuletzt geändert durch Artikel 2 des Gesetzes vom 08.08.2020 (BGBl. I S. 1728),
 Baunutzungsverordnung (BauNVO) i.d.F. der Bekanntmachung vom 21.11.2017 (BGBl. I S. 3786),
 Planzeichenverordnung 1990 (PlanZV 90) i.d.F. der Bekanntmachung vom 18.12.1990 (BGBl. I S. 58),
 zuletzt geändert durch Artikel 3 des Gesetzes vom 04.05.2017 (BGBl. I S. 1057),
 Hess. Bauordnung (HBO) vom 26.05.2018 (GVBl. I S. 199), zuletzt geändert durch Gesetz vom 03.06.2020 (GVBl. S. 378),
 Hessisches Wassergesetz (HWG) vom 14.12.2010 (GVBl. I S. 548), zuletzt geändert durch Artikel 11 des Gesetzes vom 04.09.2020 (GVBl. S. 573).

Zeichenerklärung

Katasteramtliche Darstellung

- Flurgrenze
- Flur 2 Flurnummer
- 59 Flurstücksnummer
- vorhandene Grundstücks- und Wegeparzellen mit Grenzsteinen

Planzeichen

Art der baulichen Nutzung

- WA Allgemeines Wohngebiet

Maß der baulichen Nutzung

- GRZ Grundflächenzahl
- GFZ Geschossflächenzahl
- Z Zahl der Vollgeschosse als Höchstmaß
- Höhe baulicher Anlagen als Höchstmaß in m über Bezugspunkt, hier:
- FH Firsthöhe

Bauweise, Baulinien, Baugrenzen

- Baugrenze
- überbaubare Grundstücksfläche
- nicht überbaubare Grundstücksfläche

Einrichtungen und Anlagen zur Versorgung mit Gütern und Dienstleistungen des öffentlichen und privaten Bereichs, Flächen für den Gemeinbedarf, Flächen für Sport und Spielanlagen

- Flächen für den Gemeinbedarf; Zweckbestimmung:
- F Feuerwehr

Verkehrsflächen

- Straßenverkehrsflächen (öffentlich)
- Straßenbegrenzungslinie
- Verkehrsflächen besonderer Zweckbestimmung, hier:
- LW Landwirtschaftlicher Weg
- Ein- bzw. Ausfahrten und Anschluss anderer Flächen an die Verkehrsflächen, hier:
- Einfahrtbereich (Ausfahrt / Einfahrt)
- Bereich ohne Ein- und Ausfahrt

Grünflächen

- Öffentliche Grünflächen; Zweckbestimmung:
- Parkanlage

Planungen, Nutzungsregelungen, Maßnahmen und Flächen für Maßnahmen zum Schutz, zur Pflege und zur Entwicklung von Boden, Natur und Landschaft

- Umgrenzung von Flächen für Maßnahmen zum Schutz, zur Pflege und Entwicklung von Boden, Natur und Landschaft
- Entwicklungsziel: Extensivgrünland mit Gehölzen
- Entwicklungsziel: Naturnahes Stillgewässer
- Anpflanzung von Laubbäumen
- Umgrenzung von Flächen zum Anpflanzen von Bäumen, Sträuchern und sonstigen Bepflanzungen

Sonstige Planzeichen

- Grenze des räumlichen Geltungsbereiches des Bebauungsplanes
- Abgrenzung unterschiedlicher Art und unterschiedlichen Maßes der baulichen Nutzung

Sonstige Darstellungen

- Bauverbotszone
- Bemaßung (verbindlich)
- Nachträgliche Übernahme (gemäß § 9 Abs. 6 BauGB)
- Versorgungsleitungen der Energie Netz Mitte GmbH (nicht eingemessen)
- Telekommunikationslinien der Deutsche Telekom Technik GmbH (nicht eingemessen)

Nutzungsschablone

Nr.	Baugebiet	GRZ	GFZ	Z	FH
1	F	0,8	1,2	II	-
2	WA	0,3	0,6	II	10,5 m

Bei Konkurrenz von GRZ und überbaubarer Grundstücksfläche gilt die engere Festsetzung.

Verfahrensvermerke:

- Der Aufstellungsbeschluss gem. § 2 Abs. 1 BauGB wurde durch die Gemeindevertretung gefasst am _____
- Der Aufstellungsbeschluss gem. § 2 Abs. 1 Satz 2 BauGB wurde ortsüblich bekanntgemacht am _____
- Die Öffentlichkeitsbeteiligung gem. § 3 Abs. 1 BauGB wurde ortsüblich bekanntgemacht am _____
- Die Öffentlichkeitsbeteiligung gem. § 3 Abs. 1 BauGB erfolgte in der Zeit vom _____ bis einschließlich _____
- Die Öffentlichkeitsbeteiligung gem. § 3 Abs. 2 BauGB wurde ortsüblich bekanntgemacht am _____
- Die Öffentlichkeitsbeteiligung gem. § 3 Abs. 2 BauGB erfolgte in der Zeit vom _____ bis einschließlich _____
- Der Satzungsbeschluss gem. § 10 Abs. 1 BauGB sowie § 5 HGO i.V.m. § 9 Abs. 4 BauGB und § 91 HBO erfolgte durch die Gemeindevertretung am _____
- Die Bekanntmachungen erfolgten im _____

Ausfertigungsvermerke:

Es wird bestätigt, dass der Inhalt dieses Bebauungsplanes mit den hierzu ergangenen Beschlüssen der Gemeindevertretung übereinstimmt und dass die für die Rechtswirksamkeit maßgebenden Verfahrensvorschriften eingehalten worden sind.

Gilserberg, den _____


Bürgermeister

Rechtskraftvermerke:

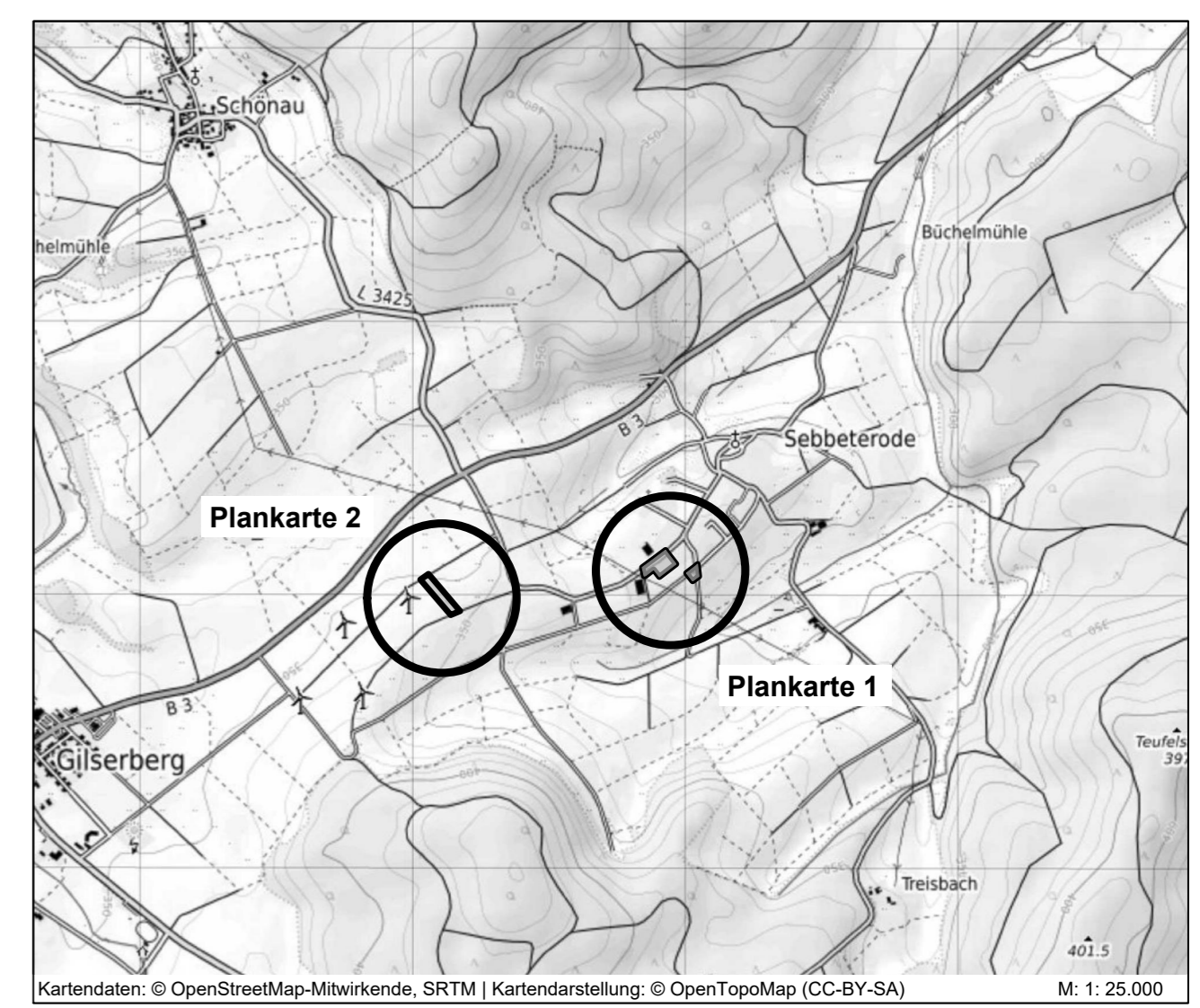
Der Bebauungsplan ist durch ortsübliche Bekanntmachung gem. § 10 Abs. 3 BauGB in Kraft getreten am: _____

Gilserberg, den _____

Bürgermeister



Gemeinde Gilserberg, Ortsteil Sebbeterode
 Bebauungsplan
 "Die Lehmäcker"



PLANUNGSBURO FISCHER
 Raumplanung | Stadtplanung | Umweltplanung
 Im Nordpark 1 - 35435 Wettenberg | T. +49 641 98441-22 | F. +49 641 98441-155 | info@fischer-plan.de | www.fischer-plan.de

Entwurf

Stand: 21.01.2019
 13.05.2019
 17.06.2020
 30.11.2020

Projektleitung: Wolf
 CAD: Wellstein, Beil
 Maßstab: 1 : 1.000
 Projektnummer: 185118 und 185218