

**Legende:**

**Planzeichen**

**Art der baulichen Nutzung**




**Einrichtungen und Anlagen zur Versorgung mit Gütern und Dienstleistungen des öffentlichen und privaten Bereichs, Flächen für den Gemeinbedarf, Flächen für Sport- und Spielanlagen**



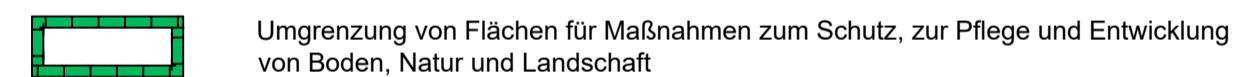
**Flächen für den überörtlichen Verkehr und für die Hauptverkehrswege**



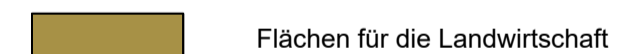
**Grünflächen**



**Planungen, Nutzungsregelungen, Maßnahmen und Flächen für Maßnahmen zum Schutz, zur Pflege und zur Entwicklung von Boden, Natur und Landschaft**



**Flächen für die Landwirtschaft und Wald**



**Sonstige Planzeichen**



**Rechtsgrundlagen**

Baugesetzbuch (BauGB) i.d.F. der Bekanntmachung vom 03.11.2017 (BGBl. I S. 3634), zuletzt geändert durch Artikel 2 des Gesetzes vom 08.08.2020 (BGBl. I S. 1728), Baunutzungsverordnung (BauNVO) i.d.F. der Bekanntmachung vom 21.11.2017 (BGBl. I S. 3786), Planzeichenverordnung 1990 (PlanzV 90) i.d.F. der Bekanntmachung vom 18.12.1990 (BGBl. I 1991 S. 58), zuletzt geändert durch Artikel 3 des Gesetzes vom 04.05.2017 (BGBl. I S. 1057).

**Nachrichtliche Übernahme (gemäß § 5 Abs. 4 BauGB)**

1. Im Plangebiet befinden sich Telekommunikationslinien der Deutsche Telekom Technik GmbH..
2. Im Plangebiet befinden sich Versorgungsleitungen der Energie Netz Mitte GmbH.

**Verfahrensvermerke**

Der Aufstellungsbeschluss gem. § 2 Abs. 1 BauGB wurde durch die Gemeindevertretung gefasst am \_\_\_\_\_

Der Aufstellungsbeschluss gem. § 2 Abs. 1 Satz 2 BauGB wurde ortsüblich bekanntgemacht am \_\_\_\_\_

Die Öffentlichkeitsbeteiligung gem. § 3 Abs. 1 BauGB wurde ortsüblich bekanntgemacht am \_\_\_\_\_

Die Öffentlichkeitsbeteiligung gem. § 3 Abs. 1 BauGB erfolgte in der Zeit vom \_\_\_\_\_ bis einschließlich \_\_\_\_\_

Die Öffentlichkeitsbeteiligung gem. § 3 Abs. 2 BauGB wurde ortsüblich bekanntgemacht am \_\_\_\_\_

Die Öffentlichkeitsbeteiligung gem. § 3 Abs. 2 BauGB erfolgte in der Zeit vom \_\_\_\_\_ bis einschließlich \_\_\_\_\_

Der Feststellungsbeschluss gem. § 6 Abs. 6 BauGB erfolgte durch die Gemeindevertretung am \_\_\_\_\_

Die Bekanntmachungen erfolgten im \_\_\_\_\_

**Ausfertigungsvermerk:**

Es wird bestätigt, dass der Inhalt der Flächennutzungsplanänderung mit den hierzu ergangenen Beschlüssen der Gemeindevertretung übereinstimmt und dass die für die Rechtswirksamkeit maßgebenden Verfahrensvorschriften eingehalten worden sind.

Gilsberg, den \_\_\_\_\_

\_\_\_\_\_  
Bürgermeister

**Genehmigungsvermerk:**

**Rechtskraftvermerk:**

Die Genehmigung der Flächennutzungsplanänderung wurde gem. § 6 Abs. 5 BauGB ortsüblich am \_\_\_\_\_ bekannt gemacht. Damit wird die Flächennutzungsplanänderung wirksam.

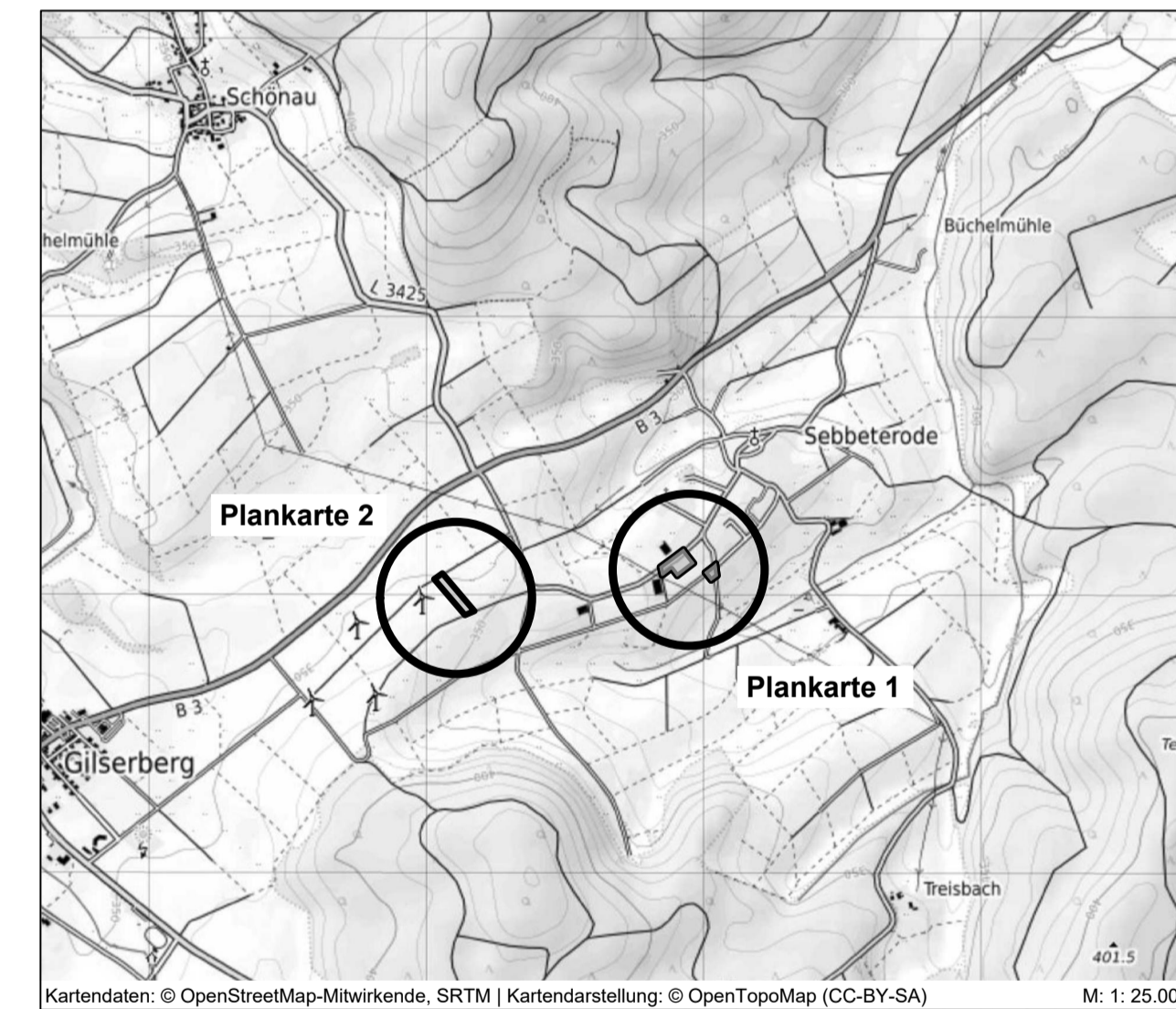
Gilsberg, den \_\_\_\_\_

\_\_\_\_\_  
Bürgermeister



**Gemeinde Gilsberg, Ortsteil Sebbeterode**

**Änderung des Flächennutzungsplanes  
im Bereich "Die Lehmäcker"**



Kartendaten: © OpenStreetMap-Mitwirkende, SRTM | Kartendarstellung: © OpenTopoMap (CC-BY-SA) M: 1:25.000

**PLANUNGSBÜRO FISCHER**

Raumplanung | Stadtplanung | Umweltplanung

Im Nordpark 1 - 35435 Wettenberg | t. +49 641 98441-22 | f. +49 641 98441-155 | info@fischer-plan.de | www.fischer-plan.de

|                |   |   |
|----------------|---|---|
| <b>Entwurf</b> | Stand:  | 21.01.2019<br>13.05.2019<br>17.06.2020<br>30.11.2020      |
|                | Projektleitung:<br>CAD:<br>Maßstab:<br>Projektnummer: | Wolf<br>Wellstein, Beil<br>1 : 5.000<br>185118 und 185218 |